







	ochranné vedenie podzemné
	oznamovacie vedenie nadzemné
	oznamovacie vedenie podzemné
	silové vedenie VVN nadzemné
	silové vedenie VN nadzemné
	silové vedenie VN podzemné
	silové vedenie NN a VO nadzemné
	silové vedenie NN a VO podzemné
	plynové potrubie NTL nadzemné
	plynové potrubie STL podzemné
	plynové potrubie VTL podzemné
	kanalizačné potrubie podzemné
	vodovodné potrubie podzemné

-  dopravná značka - veľká tabuľa
-  dopravná značka - obec
-  Signalizačná tyč, stĺpik (bez rozlíšenia druhu)
-  Signalizačná tyč, stĺpik pre plynovod
-  Signalizačná tyč, stĺpik pre vodovod

 <div style="display: inline-block; vertical-align: middle;"> <small>spol. s r. o.</small>  <b>Inžinierske stavby</b>          Slovenská 86, 080 01 Prešov          tel: 051/74 636 95, 74 636 99       </div>	AUTORIZAČNÉ OVERENIE: ING. MKUBANKA <i>Kubanka</i>	VYPRACOVÁVAL: ING. M. TKAČKOVÁ <i>Tkáčková</i>
	MERAL: I. KUBANKA ING. M. TKAČKOVÁ ING. M. VILKOVÁ <i>Vilková</i>	KONTROLOVAL: ING. MKUBANKA <i>Kubanka</i>
OBJEDNÁVATEL: <b>Banskobystrický samosprávny kraj</b>		
OKRES: Banská Bystrica	KRAJ: BANSKOBÝSTRICKÝ	
KAT. ZVEŠTIE: DOLNÁ MIČINA, HORNÁ MIČINA		
STAVBA:	Rekonštrukcia cesty a mostov <b>II/591 Banská Bystrica - hr. okr. BB/ZV - Zvolenská Slatina I. etapa</b>	
ČASŤ:	DOKUMENTÁCIA MERAČSKÝCH PRÁC	DÁTUM: 09/2020 STUPEŇ: DSP, DRS Č. ZAKAZKY: 3013/2019 MIERKA: 1:500
PRÍLOHA:	Účelová mapa	Č. PRÍLOHY: Č. SÚPRÁVY: <b>4.10</b>